**Cantaron**
Plan Local d'Urbanisme
*Département des Alpes-Maritimes*

# 4b Zonage
## *Planche des zooms*

Document édité le 17 06 2019

Légende :

- Limite de zone
- Nom de zone
- Espaces boisés classés
- Emplacements réservés - numéro d'ER
- Orientation d'aménagement et de programmation
- Zone de bruit (bande des 100m)
- Zone bleue d'inondation
- Bâtiment existant non cadastré
- Patrimoine bâti et paysager (au titre de l'article L151-19 CU)
- PPR inondation - Risque très fort/fort
- PPR inondation - Risque modéré
- PPR mouvement de terrain - zone inconstructible
- PPR mouvement de terrain - inconstructible

**Saut de Millo / La Lauvette (1/2000ème)**

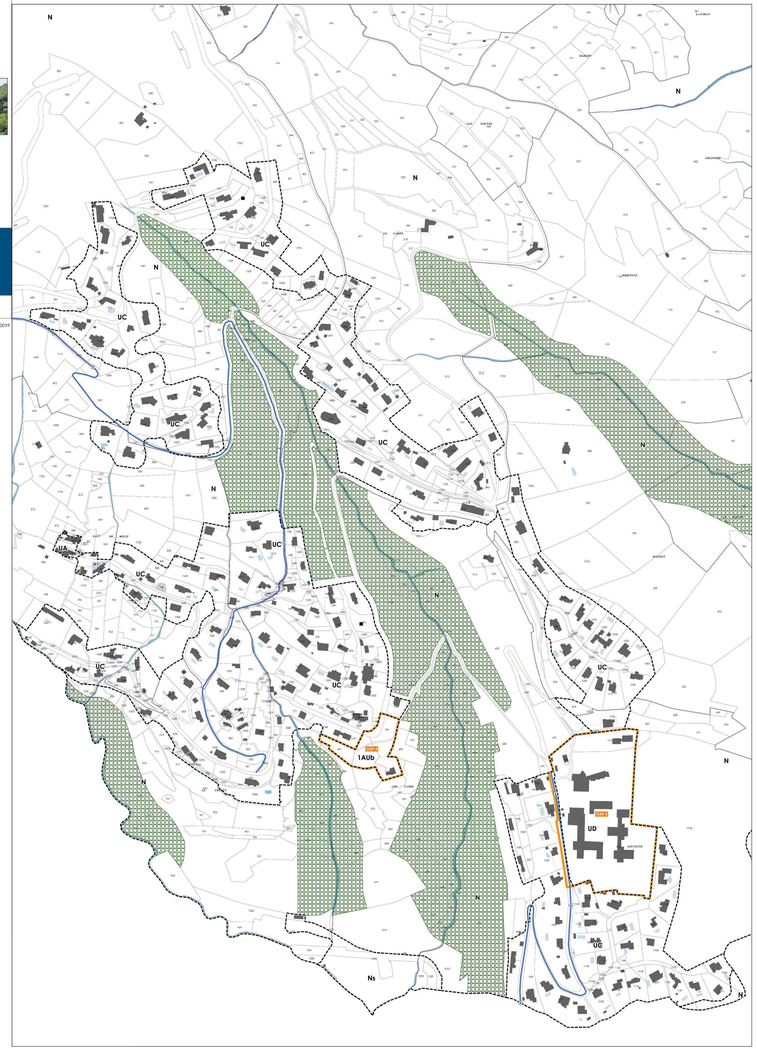


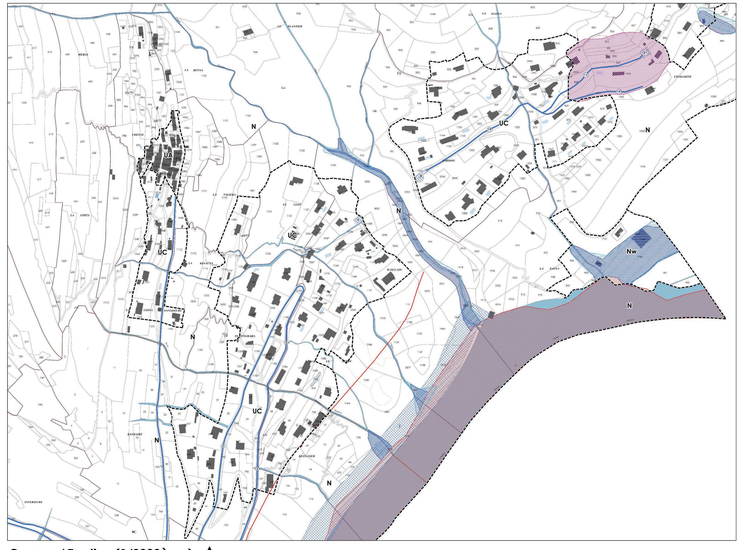


**Cognas / Tardiou (1/2000ème)**

**Le Village (1/1500ème)**

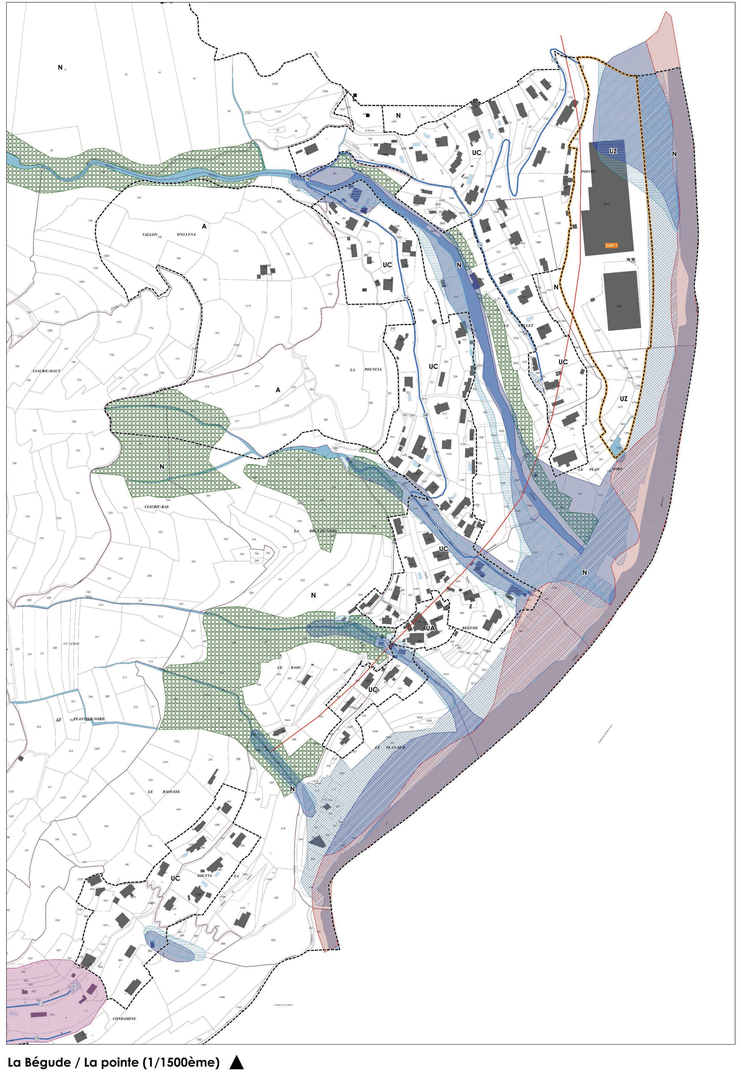


**La Bégude / La pointe (1/1500ème)**